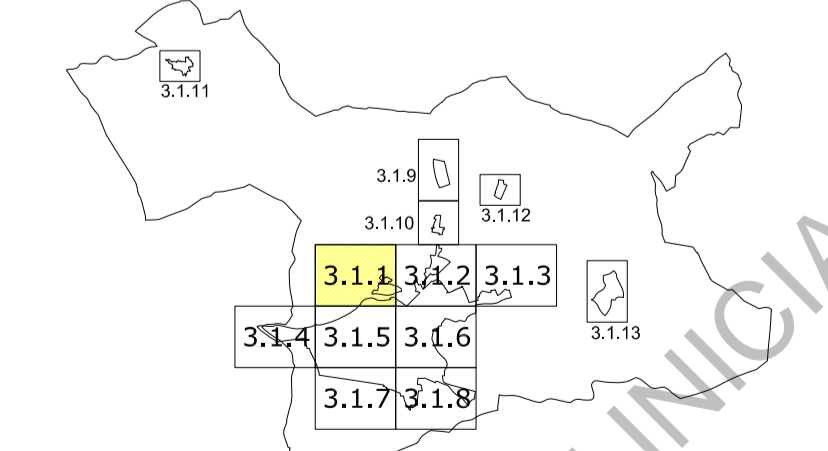
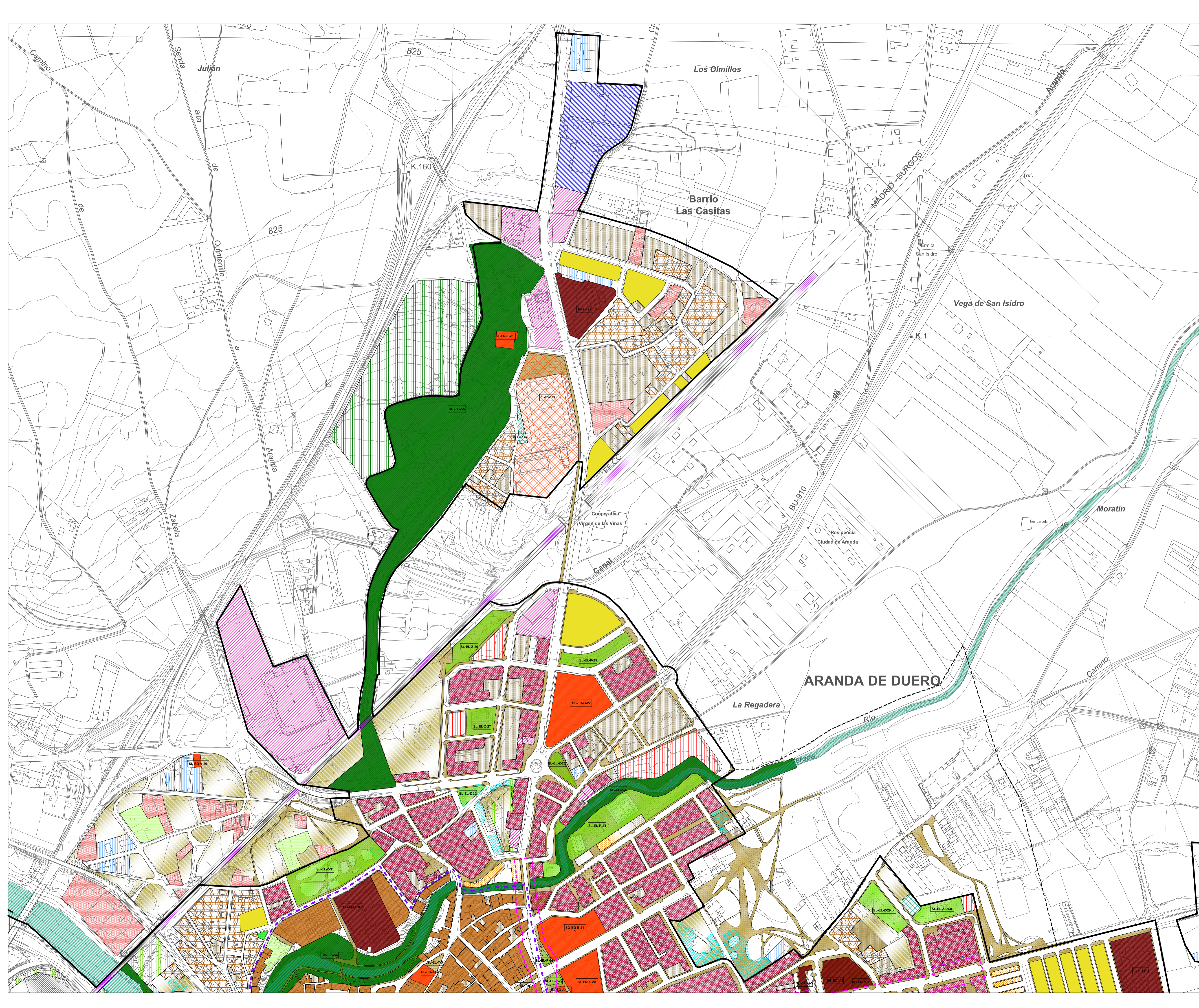


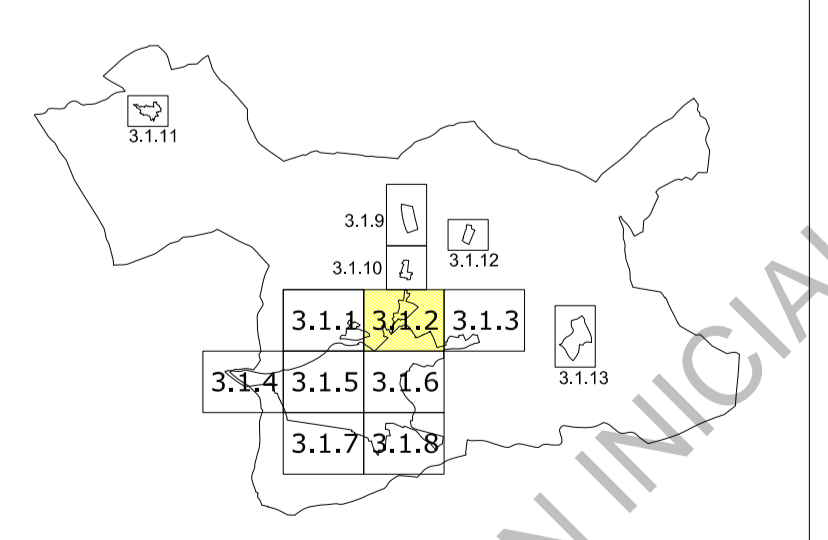
- LIMITES**
- LIMITE TERMINO MUNICIPAL
 - LIMITE SUELO URBANO PGOU 2000
 - LIMITE SUELO URBANIZABLE PGOU 2000
 - LIMITE DEL PECH
- USOS Y TIPOLOGÍAS**
- 1. CASCO HISTÓRICO
 - 2. EDIF. MEDIANERAS- MANZANA CERRADA_BARRIOS
 - 3. EDIF. MEDIANERAS- MANZANA CERRADA_ENSANCHE
 - 4. BLOQUE ABIERTO
 - 4.1_Ocupación de la edificación 100%
 - 4.2_Con espacio libre privado
 - 5. UNIFAMILIAR
 - 5.1_Adosada
 - 5.2_Pareada
 - 5.3_Aislada
 - 6. TERCIARIO
 - 7. INDUSTRIAL
 - 7.1_Aislada en Gran parcela (>= 80.000 m2)
 - 7.2_Aislada (> 3.500 m2)
 - 7.3_Aislada (< 3.500 m2)
 - 7.4_Adosada
 - 7.5_Pareada
 - 7.6_Mini polígono
 - SOLAR
 - TERRENOS CULTIVADOS
 - TERRENOS SIN URBANIZAR
 - DELIMITACIÓN DEL PRAU
 - VIARIO PEATONAL
 - ÁREA COMERCIAL
 - ÁREA APARCAMIENTO TEMPORAL

- EQUIPAMIENTOS**
- SG de Equipamiento General de Equipamientos
 - SL de Equipamiento Local de Equipamientos
 - EQ - M: administrativo
 - EQ - G: general
 - EQ - E: educativo - docente
 - EQ - T: cultural
 - EQ - A: social - asistencial
 - EQ - S: sanitario
 - EQ - L: religioso
 - EQ - V: servicios
 - EQ - J: aparcamiento
 - Reserva Hospital
 - SG de Equipamiento Deportivo
 - SL de Equipamiento Deportivo
 - SG de Equipamiento previsto en planeamiento
 - SL de Equipamiento previsto en planeamiento
- ESPACIOS LIBRES**
- SG de Equipamiento General de Equipamientos
 - SL de Equipamiento Local de Equipamientos
 - EL - P: parque y jardín urbano
 - EL - Z: zonas verdes
 - EL - O: áreas ocio y recreo
 - EL - J: juego infantil
 - EL - D: zona deportiva uso no privativo
 - EL - T: zona peatonal
 - EL - C: protección de cauce
 - EL - EP: espacios protegidos
- Pr PRIVADO**
- SG de Equipamiento General de Equipamientos
 - SL de Equipamiento Local de Equipamientos
 - SG de Equipamiento previsto en planeamiento
 - SL de Equipamiento previsto en planeamiento
 - Sistema Local de Aparcamientos públicos
 - Sistema General de Infraestructuras de transporte





- LIMITE TERMINO MUNICIPAL
 - LIMITE SUELO URBANO PGOU 2000
 - LIMITE SUELO URBANIZABLE PGOU 2000
 - LIMITE DEL PECH
- USOS Y TIPOLOGÍAS**
- 1. CASCO HISTÓRICO
 - 2. EDIF. MEDIANERAS- MANZANA CERRADA_BARRIOS
 - 3. EDIF. MEDIANERAS- MANZANA CERRADA_ENSANCHE
 - 4. BLOQUE ABIERTO
 - 4.1_ Ocupación de la edificación 100%
 - 4.2_ Con espacio libre privado
 - 5. UNIFAMILIAR
 - 5.1_ Adosada
 - 5.2_ Pareada
 - 5.3_ Aislada
 - 6. TERCIARIO
 - 7. INDUSTRIAL
 - 7.1_ Aislada en Gran parcela (> 80.000 m2)
 - 7.2_ Aislada (> 3.500 m2)
 - 7.3_ Aislada (< 3.500 m2)
 - 7.4_ Adosada
 - 7.5_ Pareada
 - 7.6_ Mini polígono
 - SOLAR
 - TERRENOS CULTIVADOS
 - TERRENOS SIN URBANIZAR
 - DELIMITACIÓN DEL PRAU
- VIARIO PEATONAL
 - ÁREA COMERCIAL
 - ÁREA APARCAMIENTO TEMPORAL
- EQUIPAMIENTOS**
- SG-EQ-01 Sistema General de Equipamientos
 - SL-EQ-01 Sistema Local de Equipamientos
 - EQ - M: administrativo
 - EQ - G: general
 - EQ - E: educativo - docente
 - EQ - T: cultural
 - EQ - A: social - asistencia
 - EQ - S: sanitario
 - EQ - L: religioso
 - EQ - V: servicios
 - EQ - J: aparcamiento
 - SG-ED-01 SG de Equipamiento Deportivo
 - SL-ED-01 SL de Equipamiento Deportivo
 - SG-EP-01 SG de Equipamiento previsto en planeamiento
 - Reserva Hospital
 - SL-EP-01 SL de Equipamiento previsto en planeamiento
- ESPACIOS LIBRES**
- SG-EL-01 Sistema General de Espacios Libres
 - SL-EL-01 Sistema Local de Espacios Libres
 - EL - P: parque y jardín urbano
 - EL - Z: zonas verdes
 - EL - O: áreas ocio y recreo
 - EL - J: juego infantil
 - EL - D: zona deportiva uso no privativo
 - EL - T: zona peatonal
 - EL - C: protección de cauce
 - EL - EP: espacios protegidos
- Pr PRIVADO**
- SG-EL-01 SG de Espacios libres previsto en planeamiento
 - SL-EL-01 SL de Espacios libres previsto en planeamiento
 - SG-AP-01 Sistema Local de Aparcamientos públicos
 - SG-IT-01 Sistema General de Infraestructuras de transporte



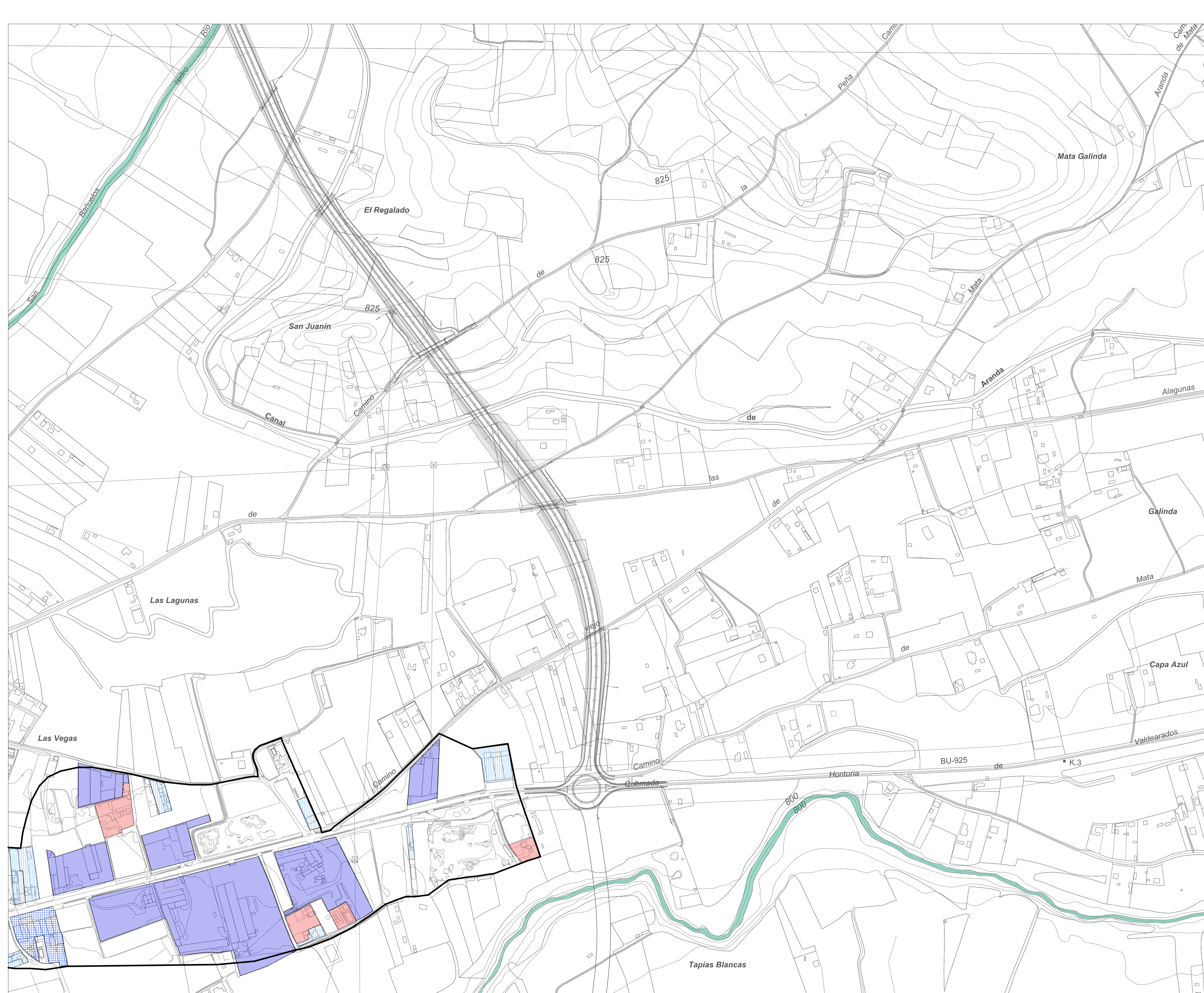
Ilmo. Ayuntamiento de Aranda de Duero

REVISIÓN PLAN GENERAL DE ORDENACIÓN URBANA APROBACIÓN INICIAL

ESTRUCTURA URBANA, USOS Y TIPOLOGÍAS PI-3.1.2

JUNIO 2014 ESCALA 1/3.000

EQUIPO REDACTOR: CÁNDRES + LLAMASIA S.L.P.



LIMITES

- LIMITE TERMINO MUNICIPAL
- LIMITE SUELO URBANO PGOU 2000
- LIMITE SUELO URBANIZABLE PGOU 2000
- LIMITE DEL PECH

USOS Y TIPOLOGIAS

- 1. CASCO HISTORICO
- 2. EDIF. MEDIANERAS- MANZANA CERRADA_BARRIOS
- 3. EDIF. MEDIANERAS- MANZANA CERRADA_ENSANCHE
- 4. BLOQUE ABIERTO
 - 4.1_Ocupación de la edificación 100%
 - 4.2_Con espacio libre privado
- 5. UNIFAMILIAR
 - 5.1_Adosada
 - 5.2_Pareada
 - 5.3_Aislada
- 6. TERCARIO
- 7. INDUSTRIAL
 - 7.1_Aislada en Gran parcela (> 80.000 m2)
 - 7.2_Aislada (> 3.500 m2)
 - 7.3_Aislada (< 3.500 m2)
 - 7.4_Adosada
 - 7.5_Pareada
 - 7.6_Mini poligono
- SOLAR
- TERRENOS CULTIVADOS
- TERRENOS SIN URBANIZAR
- DELIMITACIÓN DEL PRAU
- VIARIO PEATONAL
- ÁREA COMERCIAL
- ÁREA APARCAMIENTO TEMPORAL

EQUIPAMIENTOS

- Sistema General de Equipamientos
- Sistema Local de Equipamientos
 - EQ - M: administrativo
 - EQ - G: general
 - EQ - E: educativo - docente
 - EQ - T: cultural
 - EQ - A: social - asistencial
 - EQ - S: sanitario
 - EQ - L: religioso
 - EQ - V: servicios
 - EQ - J: aparcamiento
- SG de Equipamiento Deportivo
- SL de Equipamiento Deportivo
- SG de Equipamiento previsto en planeamiento
- Reserva Hospital
- SL de Equipamiento previsto en planeamiento

ESPACIOS LIBRES

- Sistema General de Espacios Libres
- Sistema Local de Espacios Libres
 - EL - P: parque y jardín urbano
 - EL - Z: zonas verdes
 - EL - O: áreas ocio y recreo
 - EL - J: juego infantil
 - EL - D: zona deportiva uso no privativo
 - EL - T: zona peatonal
 - EL - C: protección de cauce
 - EL - EP: espacios protegidos

Pr PRIVADO

- SG de Espacios Libres previsto en planeamiento
- SL de Espacios libres previsto en planeamiento
- Sistema Local de Aparcamientos públicos
- Sistema General de Infraestructuras de transporte

Mapa de Referencia

Ilmo. Ayuntamiento de Aranda de Duero
REVISIÓN PLAN GENERAL DE ORDENACIÓN URBANA
APROBACIÓN INICIAL
ESTRUCTURA URBANA, USOS Y TIPOLOGÍAS PI-3.1.3
 JUNIO 2014 ESCALA 1/3.000
 EQUIPO REDACTOR ESCALA 1/3.000
 CANDRES • LL.MASIA S.L.P.