

LIMITES Y TIPOLOGÍAS

- LIMITE TÉRMINO MUNICIPAL
- LIMITE SUELO URBANO PGOU 2000
- LIMITE SUELO URBANIZABLE PGOU 2000
- LIMITE DEL PECH

USOS Y TIPOLOGÍAS

- CASCO HISTÓRICO
- EDIF. MEDIANERAS-MANZANA CERRADA_BARRIOS
- EDIF. MEDIANERAS-MANZANA CERRADA_ENSANCHE
- BLOQUE ABIERTO
 - Ocupación de la edificación 100%
 - Con espacio libre privado
- UNIFAMILIAR
 - Adosada
 - Pareada
 - Aislada
- TERCIARIO
 - Aislada en Gran parcela (> 80.000 m²)
 - Aislada (> 3.500 m²)
 - Aislada (< 3.500 m²)
 - Adosada
 - Pareada
 - Mini polígono
- SOLAR
- TERRENOS CULTIVADOS
- TERRENOS SIN URBANIZAR
- DELIMITACIÓN DEL PRAU

VIARIO PEATONAL

- ÁREA COMERCIAL
- ÁREA APARCAMIENTO TEMPORAL

EQUIPAMIENTOS

- SG de Equipamiento Deportivo
- SL de Equipamiento Deportivo
- SG de Equipamiento previsto en planeamiento
- Reserva Hospital
- SL de Equipamiento previsto en planeamiento

ESPACIOS LIBRES

- Sistema General de Espacios Libres
- Sistema Local de Espacios Libres
- EL - P: parque y jardín urbano
- EL - Z: zonas verdes
- EL - O: áreas ocio y recreo
- EL - J: juego infantil
- EL - D: zona deportiva uso no privativo
- EL - T: zona peatonal
- EL - C: protección de cauce
- EL - EP: espacios protegidos

Pr PRIVADO

- SG de Espacios libres previsto en planeamiento
- SL de Espacios libres previsto en planeamiento
- Sistema Local de Aparcamientos públicos
- Sistema General de Infraestructuras de transporte

LEGENDA DE EQUIPAMIENTOS:

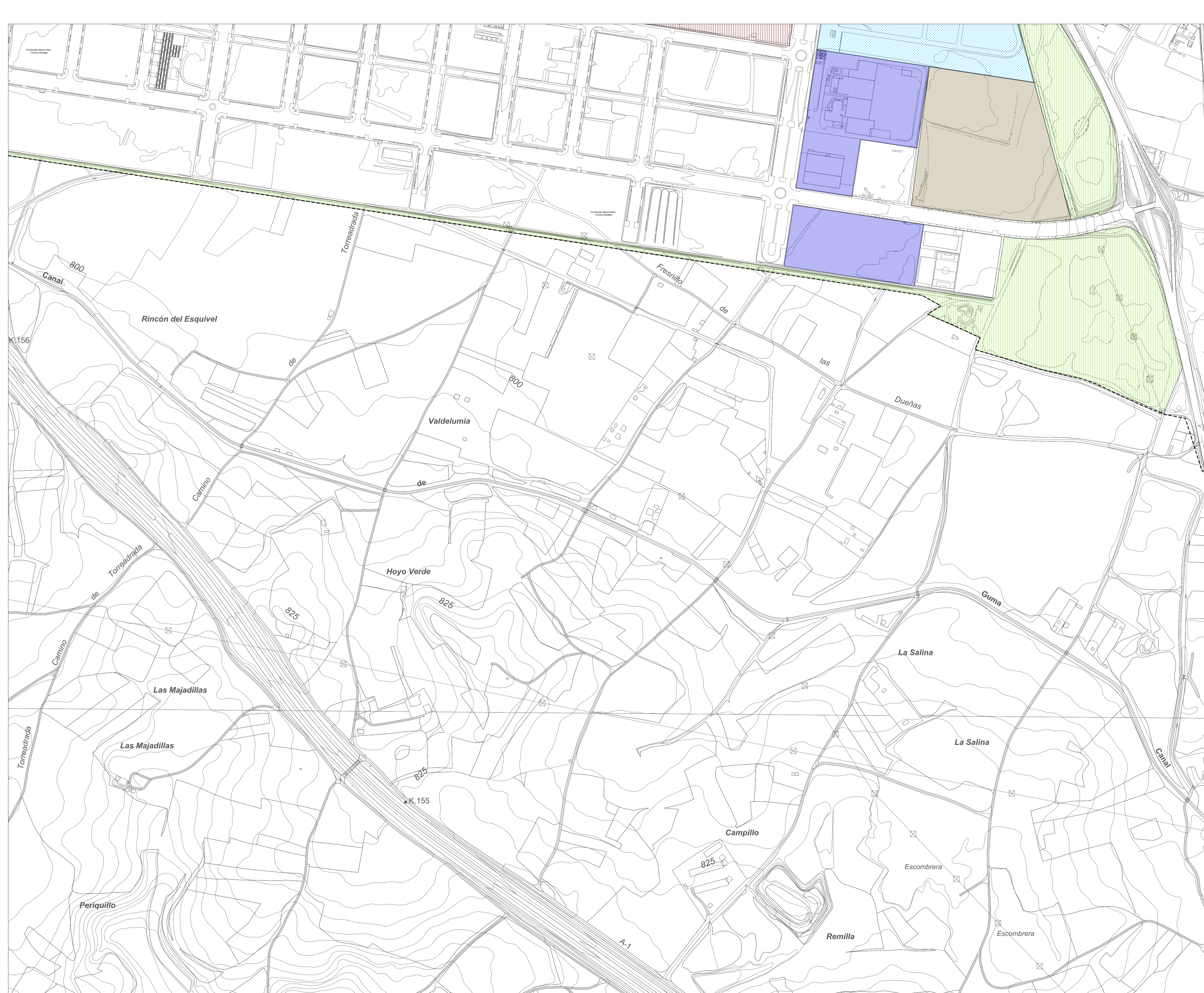
- EQ - M: administrativo
- EQ - G: general
- EQ - E: educativo - docente
- EQ - T: cultural
- EQ - A: social - asistencia
- EQ - S: sanitario
- EQ - L: religioso
- EQ - V: servicios
- EQ - J: aparcamiento

Mapa de Referencia:

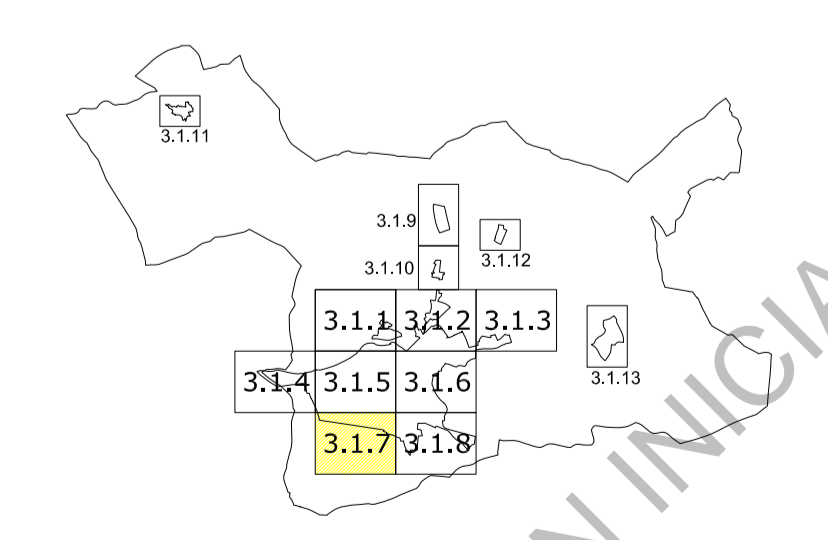
PRIVADO

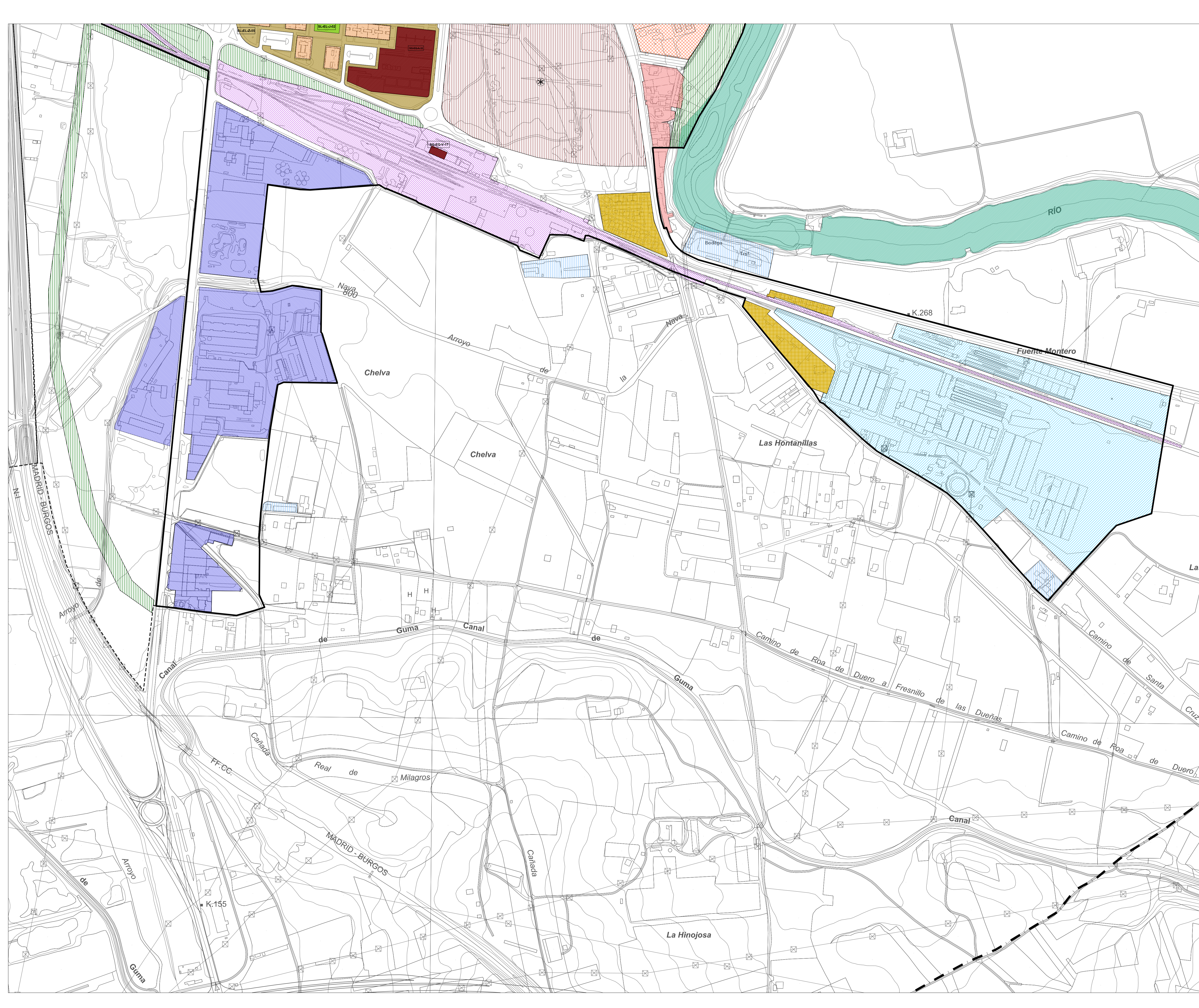
Ilmo. Ayuntamiento de Aranda de Duero
 REVISIÓN PLAN GENERAL DE ORDENACIÓN URBANA
 APROBACIÓN INICIAL
 ESTRUCTURA URBANA, USOS Y TIPOLOGÍAS PI-3.1.6
 JUNIO 2014 ESCALA 1/3.000
 EQUIPO REDACTOR CAÑOS DE MANSILLA S.L.P.

APROBACIÓN INICIAL



- LIMITES**
- LIMITE TERMINO MUNICIPAL
 - LIMITE SUELO URBANO PGOU 2000
 - LIMITE SUELO URBANIZABLE PGOU 2000
 - LIMITE DEL PECH
- USOS Y TIPOLOGÍAS**
- 1. CASCO HISTÓRICO
 - 2. EDIF. MEDIANERAS- MANZANA CERRADA_BARRIOS
 - 3. EDIF. MEDIANERAS- MANZANA CERRADA_ENSANCHE
 - 4. BLOQUE ABIERTO
 - 4.1_ Ocupación de la edificación 100%
 - 4.2_ Con espacio libre privado
 - 5. UNIFAMILIAR
 - 5.1_ Adosada
 - 5.2_ Pareada
 - 5.3_ Aislada
 - 6. TERCIARIO
 - 7. INDUSTRIAL
 - 7.1_ Aislada en Gran parcela (> 80.000 m2)
 - 7.2_ Aislada (> 3.500 m2)
 - 7.3_ Aislada (< 3.500 m2)
 - 7.4_ Adosada
 - 7.5_ Pareada
 - 7.6_ Mini polígono
 - SOLAR
 - TERRENOS CULTIVADOS
 - TERRENOS SIN URBANIZAR
 - DELIMITACIÓN DEL PRAU
 - VIARIO PEATONAL
 - ÁREA COMERCIAL
 - ÁREA APARCAMIENTO TEMPORAL
- EQUIPAMIENTOS**
- Sistema General de Equipamientos
 - Sistema Local de Equipamientos
 - EQ - M: administrativo
 - EQ - G: general
 - EQ - E: educativo - docente
 - EQ - T: cultural
 - EQ - A: social - asistencial
 - EQ - S: sanitario
 - EQ - L: religioso
 - EQ - V: servicios
 - EQ - J: aparcamiento
 - SG de Equipamiento Deportivo
 - SL de Equipamiento Deportivo
 - SG de Equipamiento previsto en planeamiento
 - Reserva Hospital
 - SL de Equipamiento previsto en planeamiento
- ESPACIOS LIBRES**
- Sistema General de Espacios Libres
 - Sistema Local de Espacios Libres
 - EL - P: parque y jardín urbano
 - EL - Z: zonas verdes
 - EL - O: áreas ocio y recreo
 - EL - J: juego infantil
 - EL - D: zona deportiva uso no privativo
 - EL - T: zona peatonal
 - EL - C: protección de cauce
 - EL - EP: espacios protegidos
- Pr PRIVADO**
- SG de Espacios Libres previsto en planeamiento
 - SL de Espacios libres previsto en planeamiento
 - Sistema Local de Aparcamientos públicos
 - Sistema General de Infraestructuras de transporte





- LIMITE TÉRMINO MUNICIPAL
 - LIMITE SUELO URBANO PGOU 2000
 - LIMITE SUELO URBANIZABLE PGOU 2000
 - LIMITE DEL PECH
- USOS Y TIPOLOGÍAS**
- 1. CASCO HISTÓRICO
 - 2. EDIF. MEDIANERAS- MANZANA CERRADA_BARRIOS
 - 3. EDIF. MEDIANERAS- MANZANA CERRADA_ENSANCHE
 - 4. BLOQUE ABIERTO
 - 4.1_Ocupación de la edificación 100%
 - 4.2_Con espacio libre privado
 - 5. UNIFAMILIAR
 - 5.1_Adosada
 - 5.2_Pareada
 - 5.3_Aislada
 - 6. TERCIARIO
 - 7. INDUSTRIAL
 - 7.1_Aislada en Gran parcela (>= 80.000 m2)
 - 7.2_Aislada (> 3.500 m2)
 - 7.3_Aislada (< 3.500 m2)
 - 7.4_Adosada
 - 7.5_Pareada
 - 7.6_Mini polígono
 - SOLAR
 - TERRENOS CULTIVADOS
 - TERRENOS SIN URBANIZAR
 - DELIMITACIÓN DEL PRAU
- VIARIO PEATONAL
 - ÁREA COMERCIAL
 - ÁREA APARCAMIENTO TEMPORAL
- EQUIPAMIENTOS**
- Sistema General de Equipamientos
 - Sistema Local de Equipamientos
 - EQ - M: administrativo
 - EQ - G: general
 - EQ - E: educativo - docente
 - EQ - T: cultural
 - EQ - A: social - asistencial
 - EQ - S: sanitario
 - EQ - L: religioso
 - EQ - V: servicios
 - EQ - J: aparcamiento
 - SG de Equipamiento Deportivo
 - SL de Equipamiento Deportivo
 - SG de Equipamiento previsto en planeamiento
 - Reserva Hospital
 - SL de Equipamiento previsto en planeamiento
- ESPACIOS LIBRES**
- Sistema General de Espacios Libres
 - Sistema Local de Espacios Libres
 - EL - P: parque y jardín urbano
 - EL - Z: zonas verdes
 - EL - O: áreas ocio y recreo
 - EL - J: juego infantil
 - EL - D: zona deportiva uso no privativo
 - EL - T: zona peatonal
 - EL - C: protección de cauce
 - EL - EP: espacios protegidos
- Pr PRIVADO**
- SG de Espacios Libres previsto en planeamiento
 - SL de Espacios libres previsto en planeamiento
 - Sistema Local de Aparcamientos públicos
 - Sistema General de Infraestructuras de transporte

