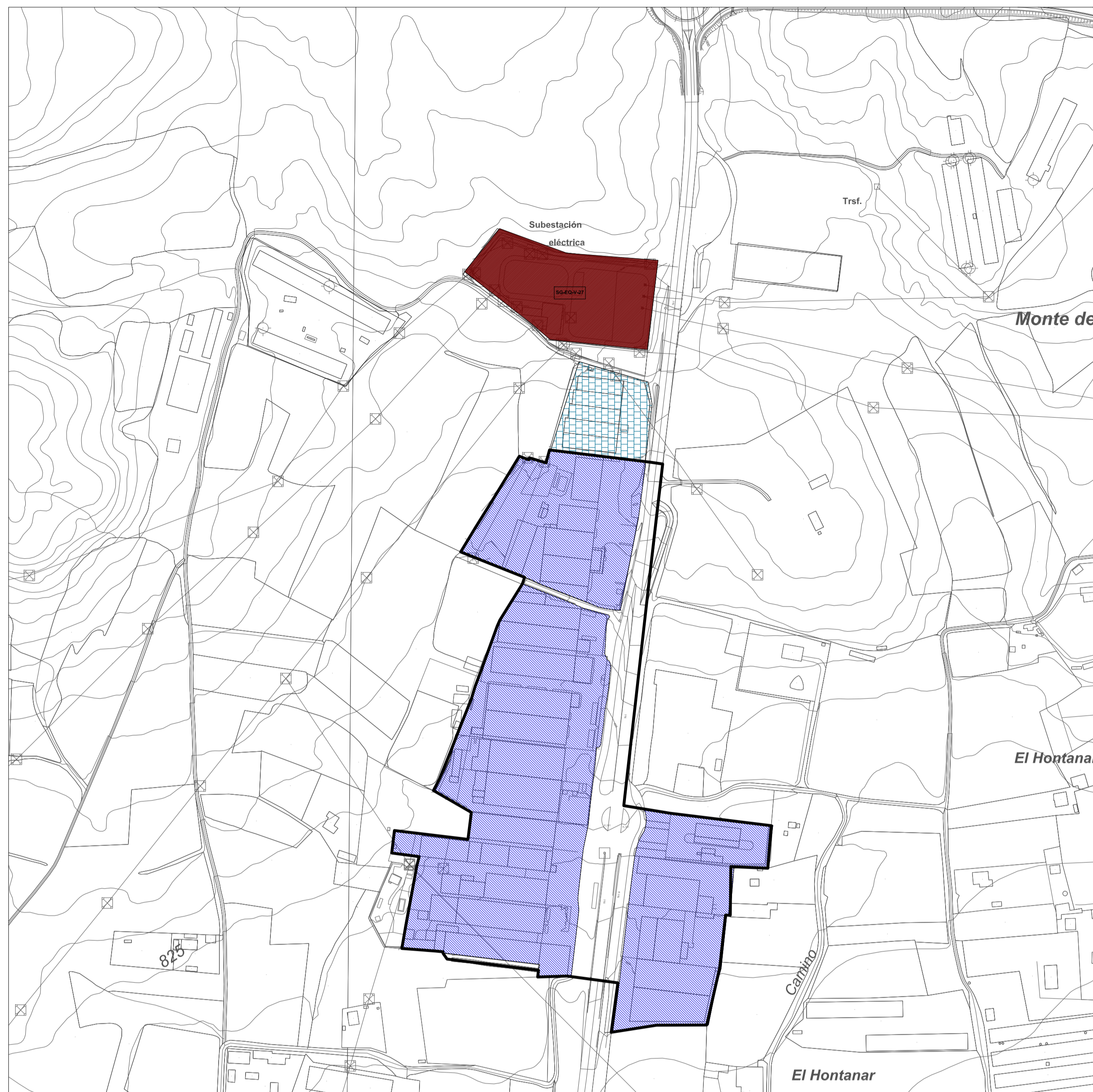


3.1.9 Urbanización Costaján



3.1.10

- LIMITE TÉRMINO MUNICIPAL
- LIMITE SUELO URBANO PGOU 2000
- LIMITE SUELO URBANIZABLE PGOU 2000
- LIMITE DEL PECH

USOS Y TIPOLOGÍAS

- 1. CASCO HISTÓRICO
- 2. EDIF. MEDIANERAS-MANZANA CERRADA\_BARRIOS
- 3. EDIF. MEDIANERAS-MANZANA CERRADA\_ENSANCHE
- 4. BLOQUE ABIERTO
- 4.1\_ Ocupación de la edificación 100%
- 4.2\_ Con espacio libre privado
- 5. UNIFAMILIAR
- 5.1\_ Adosada
- 5.2\_ Pareada
- 5.3\_ Aislada
- 6. TERCIARIO
- 7. INDUSTRIAL
- 7.1\_ Aislada en Gran parcela (> 80.000 m<sup>2</sup>)
- 7.2\_ Aislada (> 3.500 m<sup>2</sup>)
- 7.3\_ Aislada (< 3.500 m<sup>2</sup>)
- 7.4\_ Adosada
- 7.5\_ Pareada
- 7.6\_ Mini polígono
- SOLAR
- TERRENOS CULTIVADOS
- TERRENOS SIN URBANIZAR
- DELIMITACIÓN DEL PRAU
- VIARIO PEATONAL
- ÁREA COMERCIAL
- ÁREA APARCAMIENTO TEMPORAL

EQUIPAMIENTOS

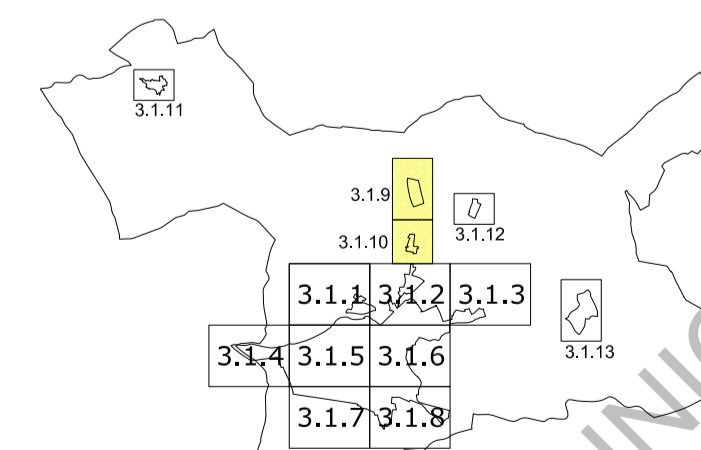
- SGE - Sistema General de Equipamientos
- SL - Sistema Local de Equipamientos
- EQ - M: administrativo
- EQ - G: general
- EQ - E: educativo - docente
- EQ - T: cultural
- EQ - A: social - asistencial
- EQ - S: sanitario
- EQ - L: religioso
- EQ - V: servicios
- EQ - J: aparcamiento
- SG de Equipamiento Deportivo
- SL de Equipamiento Deportivo
- SG de Equipamiento previsto en planeamiento
- Reserva Hospital
- SL de Equipamiento previsto en planeamiento

ESPACIOS LIBRES

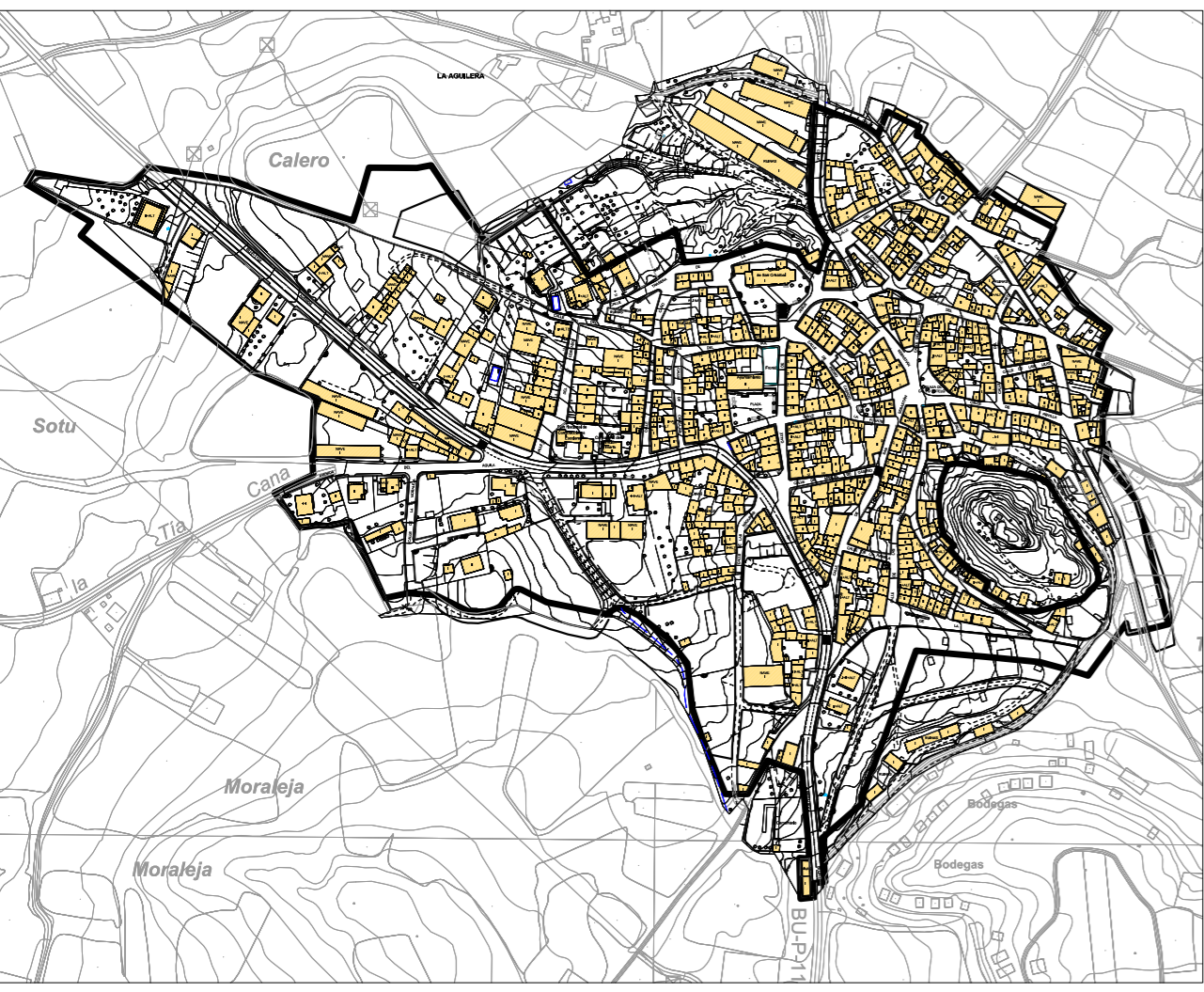
- SGE - Sistema General de Espacios Libres
- SL - Sistema Local de Espacios Libres
- EL - P: parque y jardín urbano
- EL - Z: zonas verdes
- EL - O: zonas ocio y recreo
- EL - J: juego infantil
- EL - D: zona deportiva uso no privativo
- EL - T: zona peatonal
- EL - C: protección de cauce
- EL - EP: espacios protegidos

Pr PRIVADO

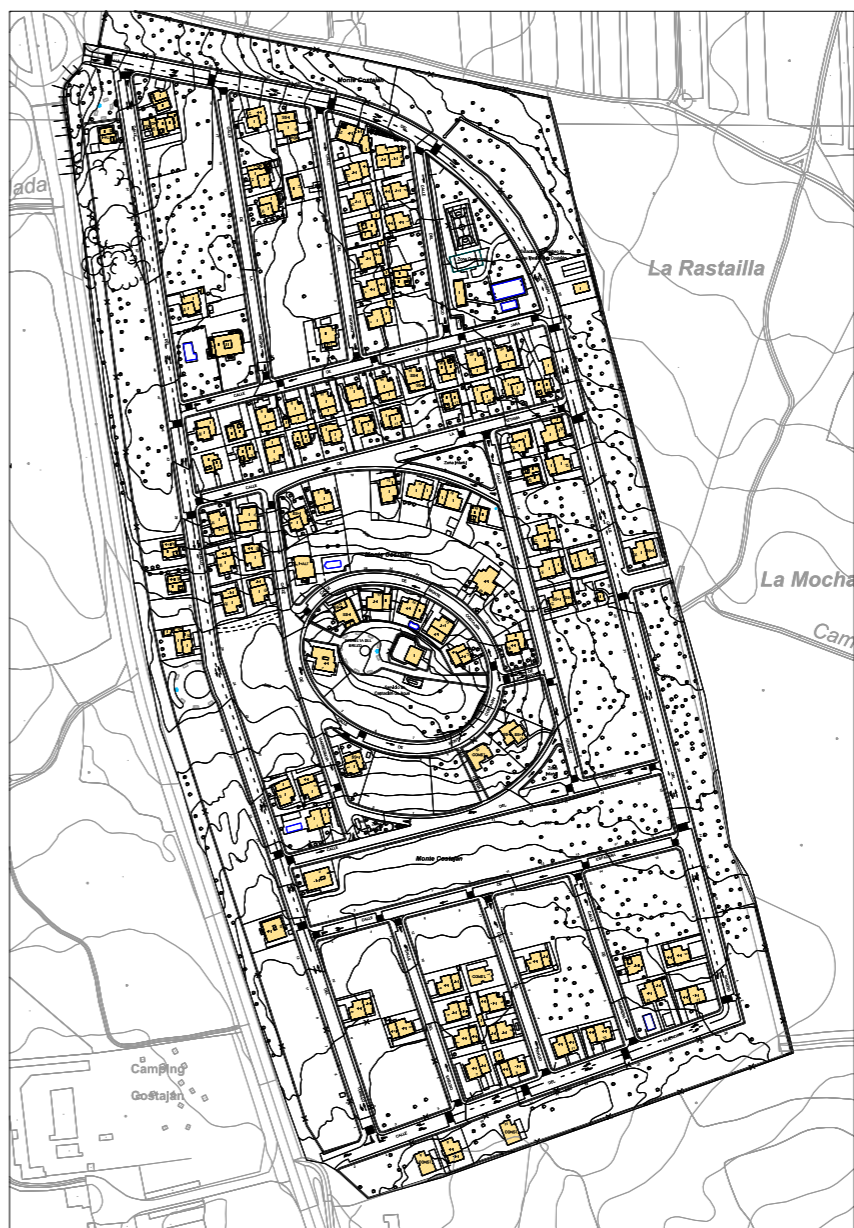
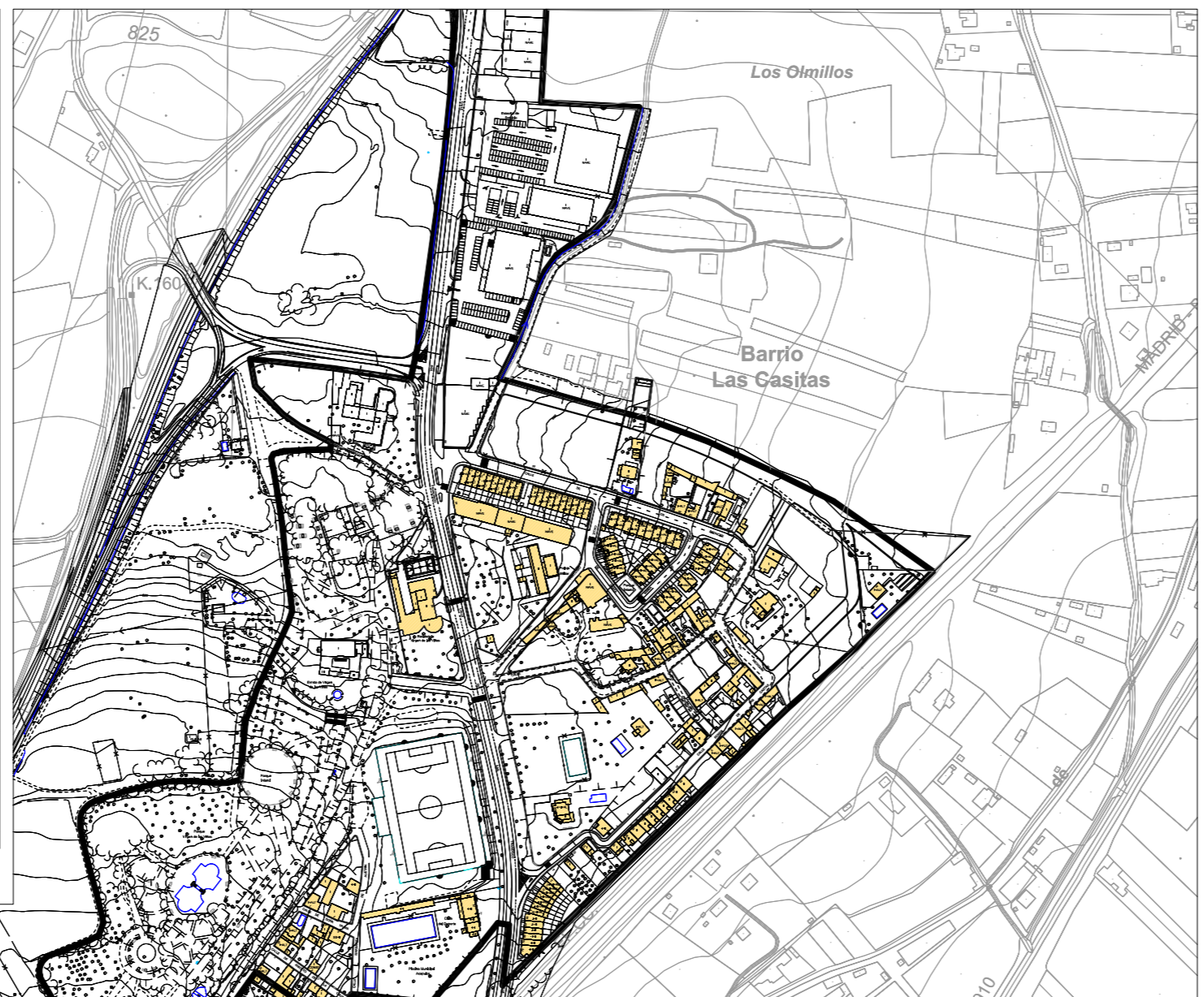
- SG de Espacios libres previsto en planeamiento
- SL de Espacios libres previsto en planeamiento
- Sistema Local de Aparcamientos públicos
- Sistema General de Infraestructuras de transporte



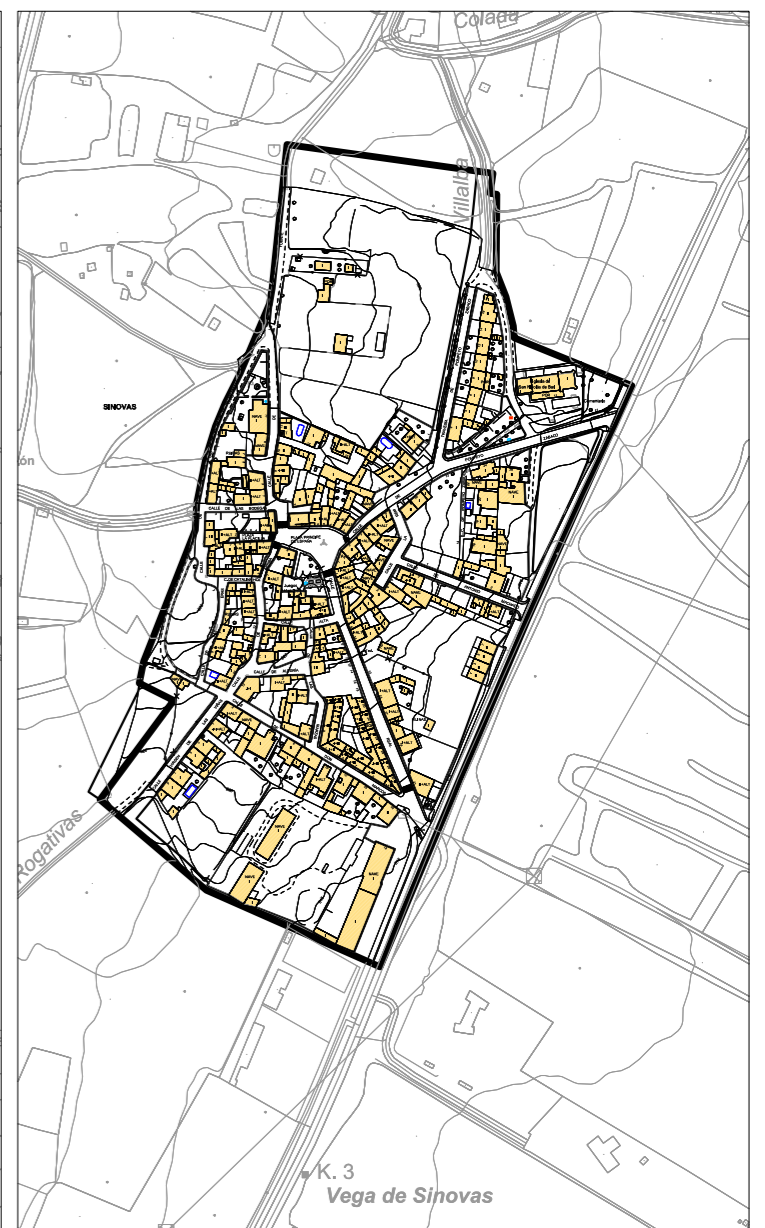




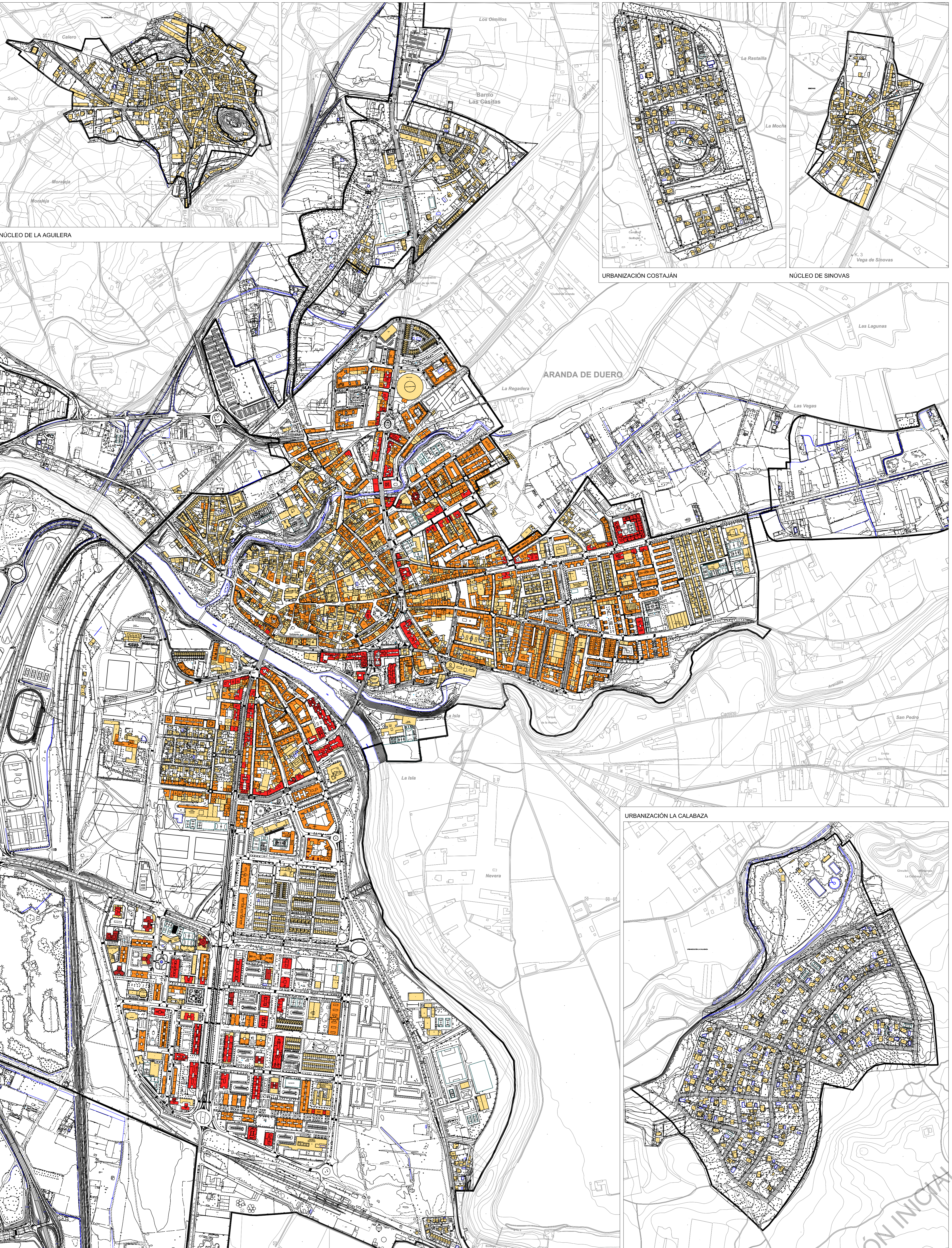
NÚCLEO DE LA AGUILERA



URBANIZACIÓN COSTAJÁN

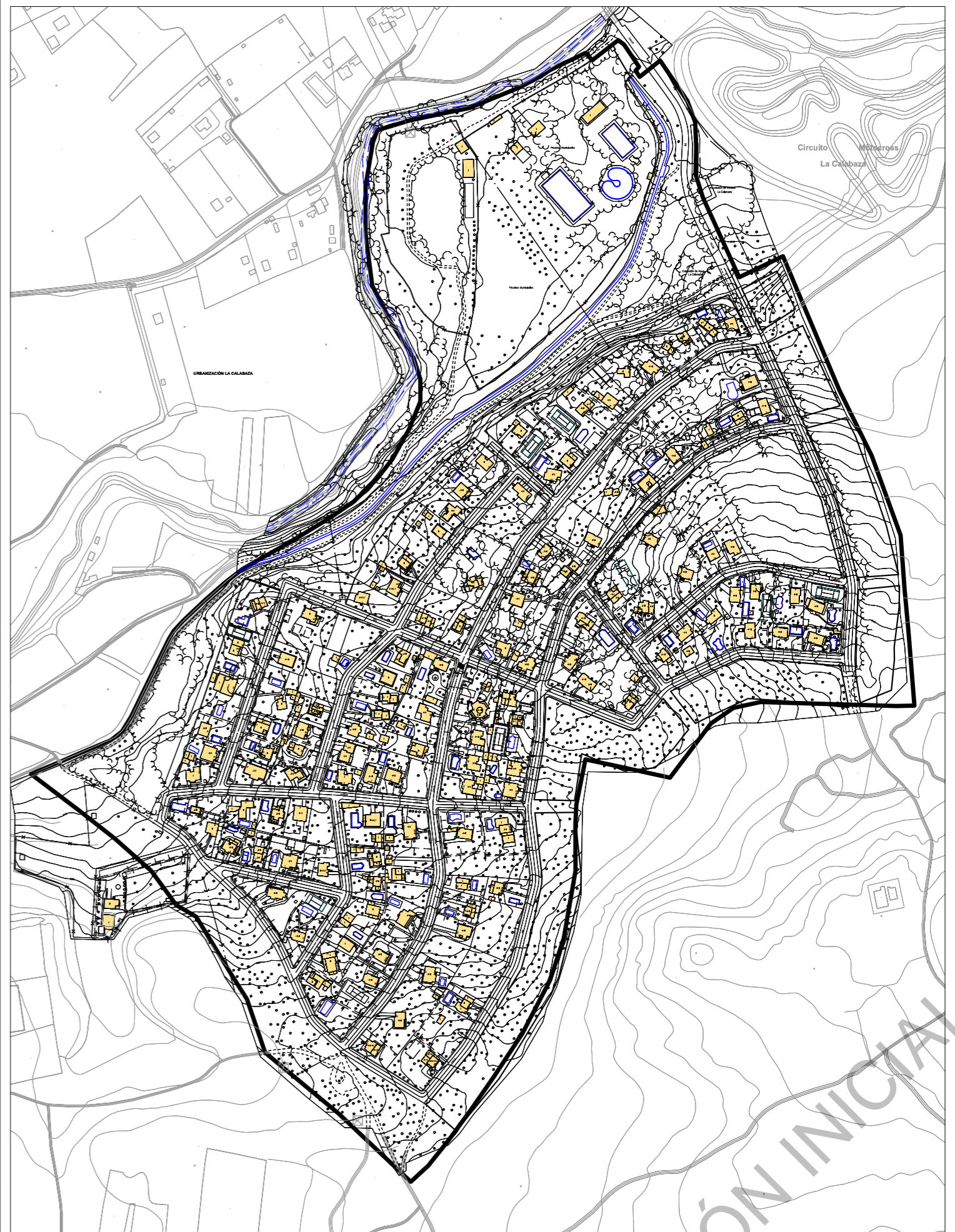


NÚCLEO DE SINOVAS



ARANDA DE DUERO

URBANIZACIÓN LA CALABAZA



- Alturas de la Edificación:
- Suelo Urbano
  - Alineaciones oficiales
  - de 1 a 3 plantas
  - de 4 a 6 plantas
  - de 7 a 10 plantas
  - más de 10 plantas


 Ilmo. Ayuntamiento de Aranda de Duero  
 REVISIÓN PLAN GENERAL DE ORDENACIÓN URBANA  
 APROBACIÓN INICIAL  
 ALTURAS DE LA EDIFICACIÓN **PI-3.2**  
 JUNIO 2014  ESCALA 1/5.000  
 EQUIPAMIENTO: 