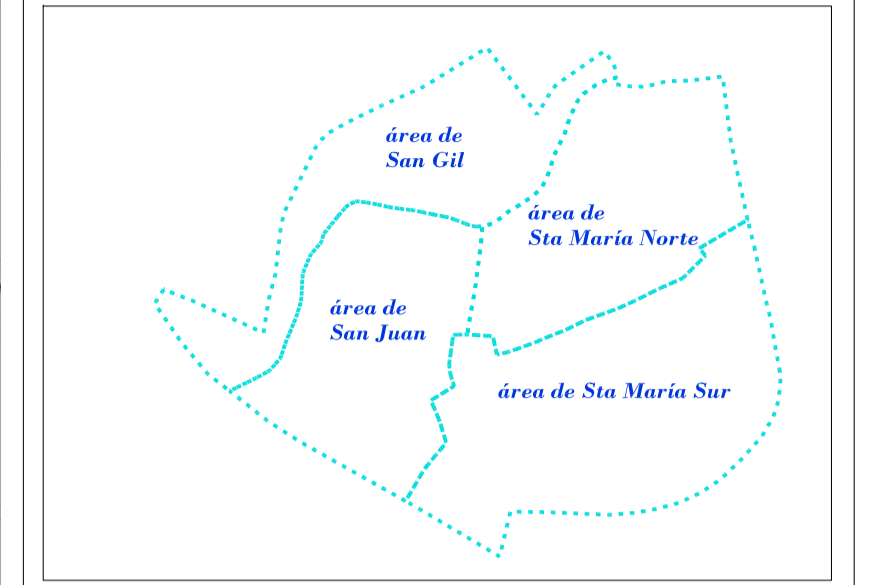
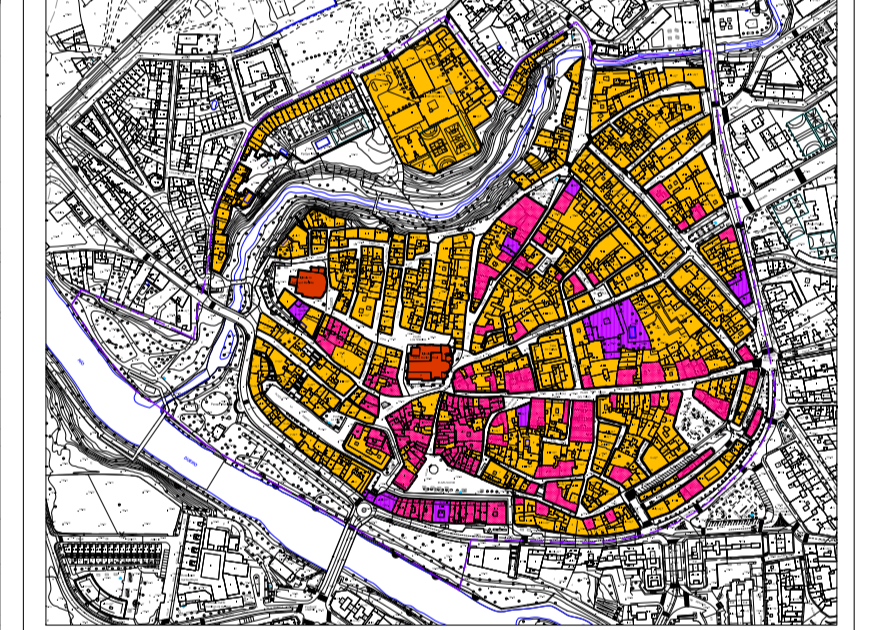


- LÍMITE DEL PLAN ESPECIAL DEL CASCO HISTÓRICO
- LÍMITE DE PROTECCIÓN DE ENTORNO DE IGLESIAS
- áreas del PECH

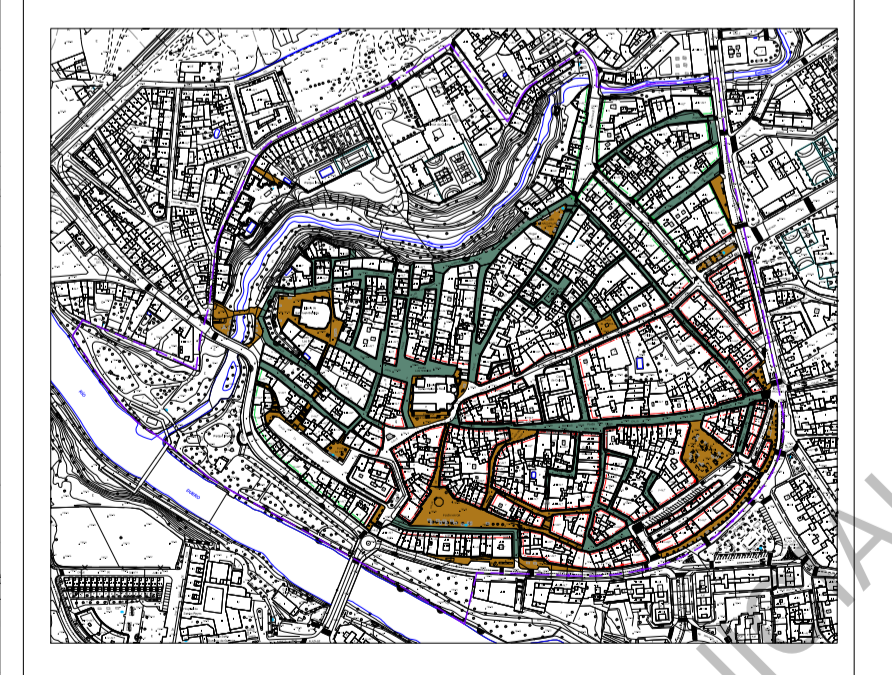


- GRADOS DE PROTECCIÓN
- GRADO A
 - GRADO B
 - GRADO C
 - GRADO D



- TERCIARIO
- PRIMER ORDEN
 - SEGUNDO ORDEN

- RED VIARIA
- CALLES Y PLAZAS EXCLUSIVAMENTE PEATONALES
 - RED VIARIA PEATONAL CON USO RODADO PARA RESIDENTES Y HORARIO LIMITADO DE CARGA Y DESCARGA

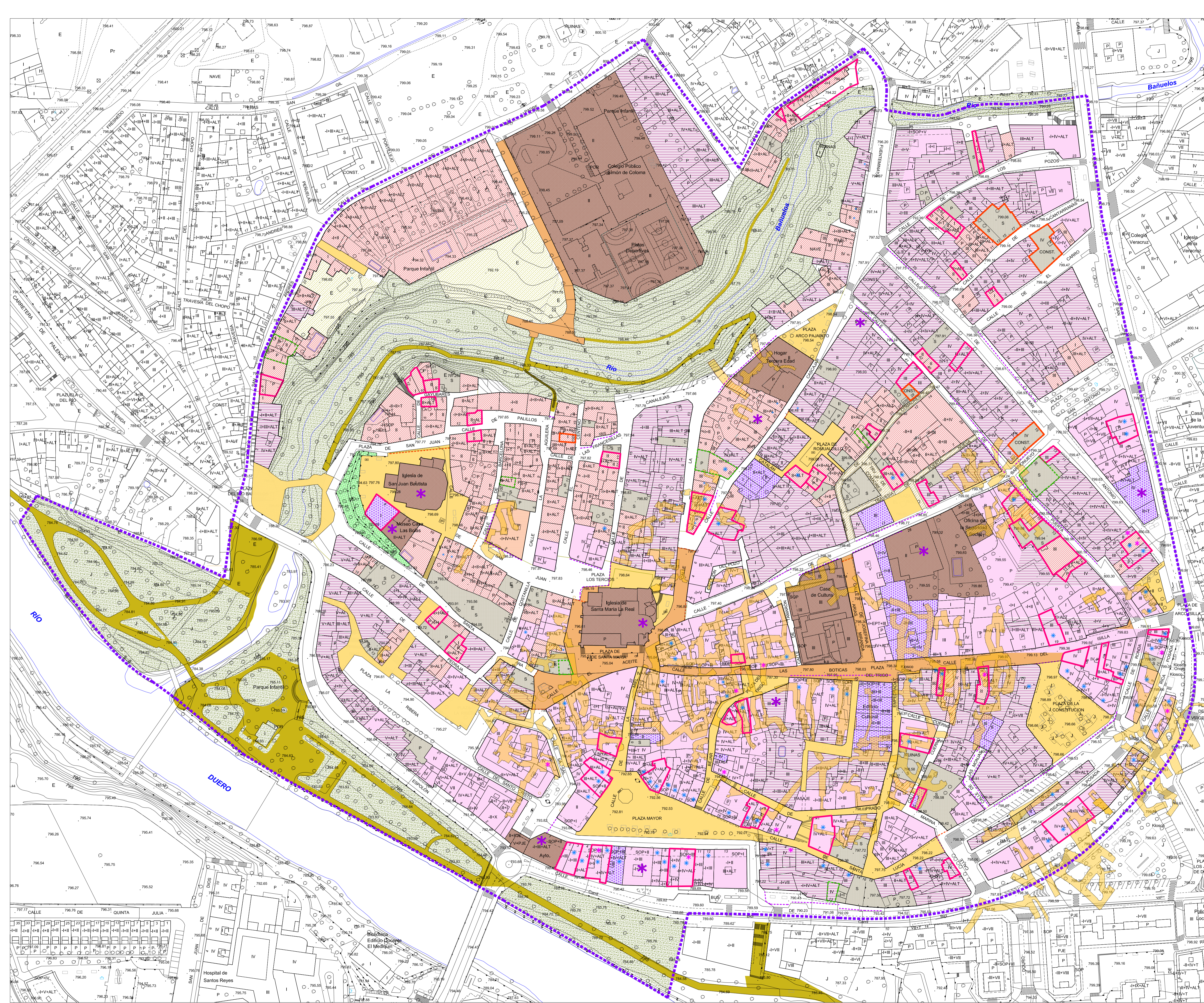


- ZONA DE CULTIVO
- E.L.U.P FLUVIALES

Ilmo. Ayuntamiento de Aranda de Duero

REVISIÓN PLAN GENERAL DE ORDENACIÓN URBANA
APROBACIÓN INICIAL

PLANEAMIENTO VIGENTE: PECH	PI-4.1
JUNIO 2014	ESCALA 1/1.000
EQUIPO REDACTOR	C. ANDRÉS + L.L. MARÍA S.L.P.



LEGENDA

- LÍMITE DEL PECH
- RESIDENCIAL CASCO HISTÓRICO 1, UNIFAMILIAR
- RESIDENCIAL CASCO HISTÓRICO 2, COLECTIVA
- RESIDENCIAL CON TERCIARIO EN PLANTA BAJA
- RESIDENCIAL CON EQUIPAMIENTO EN PLANTA BAJA
- TERCIARIO

ESTADO DE CONSERVACIÓN

- EN CONSTRUCCIÓN
- MAL ESTADO
- RUINA

EDIFICACIONES DE INTERÉS

- ELEMENTOS PROTEGIDOS (grado A y B, PECH)
- OTRAS EDIFICACIONES DE INTERÉS
- ESTABLECIMIENTOS TRADICIONALES

PAVIMENTACIÓN

- PEATONAL
- COEXISTENCIA
- SENDEROS
- BOLARDOS RETRÁCTILES
- BOLARDOS FIJOS
- CAMBIOS DE TRATAMIENTO EN EL PAVIMENTO
- EN MAL ESTADO

OTROS ELEMENTOS

- BODEGAS SUBTERRÁNEAS
- EQUIPAMIENTO
- ZONA VERDE
- ZONAS AJARDINADAS
- CULTIVOS
- SOLARES

Mapas de Referencia:

-
-
-

Información General:

Ilmo. Ayuntamiento de Aranda de Duero
 REVISIÓN PLAN GENERAL DE ORDENACIÓN URBANA
 APROBACIÓN INICIAL
 ANÁLISIS CASCO HISTÓRICO PI-4.2
 JUNIO 2014 ESCALA 1/1.000
 EQUIPO REDACTOR C.ANDRES + LLAMASA S.L.P.